



# COMUNE DI OLIVA GESSI

Provincia di Pavia

## PIANO DI EMERGENZA COMUNALE

Tavola

3/1

SCENARIO DI RISCHIO IDRAULICO

Scala

1:3.000

### Legenda



Viabilità principale - Strada Provinciale



Viabilità minore - Strada comunale



Area di attesa

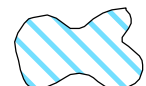


cancello di afflusso/deflusso della popolazione coinvolta

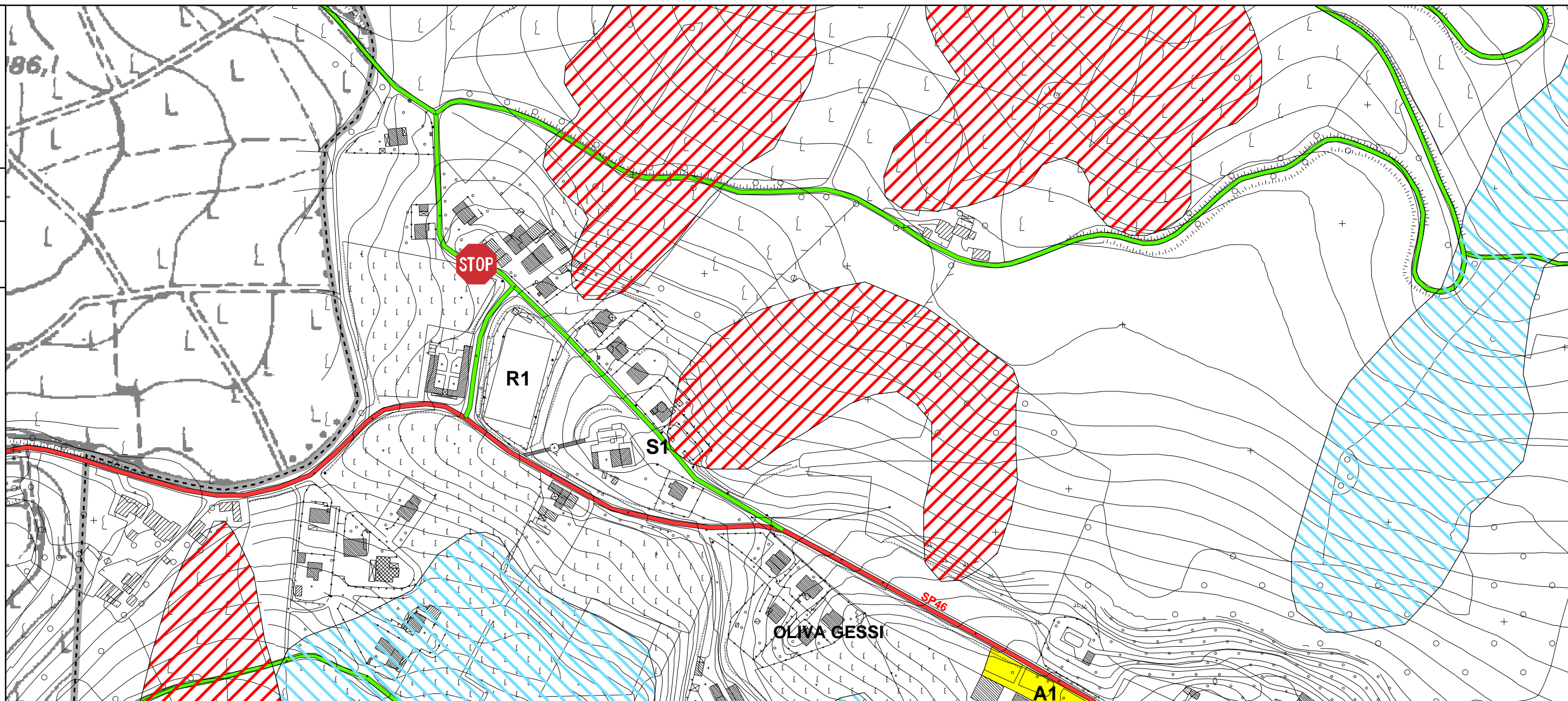
DELIMITAZIONE DELLE AREE DI DISSESTO CONFORMEMENTE ALLA LEGENDA DEL P.A.I. (legge 183/89; Delib. Com. Istituz. n° 1, 11-05-1999)



Area di frana attiva (Fa)



Area di frana Quiescente (Fq)



### DESCRIZIONE SINTETICA DEL FENOMENO

**Località interessate.** Porzioni di territorio a nord e a est del cimitero.

**Precursori.** Piogge intense e concentrate.

**Possibili conseguenze.** Interruzione della strada di collegamento tra il cimitero di Oliva Gessi e Losana.

**Edifici vulnerabili.** Nessuno

**Persone coinvolte.** Nessuna direttamente.

**Sistemi di allertamento.** Gli strumenti a disposizione per l'allertamento sul rischio idraulico sono descritti nel capitolo successivo dei Metodi di preannuncio.

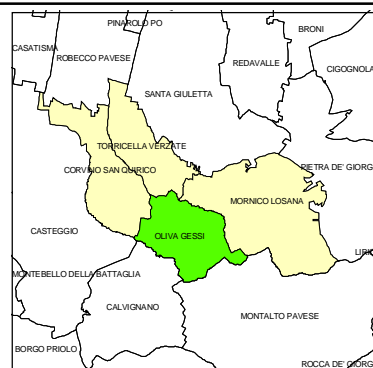
**Interruzione della viabilità e allestimento dei cancelli di afflusso/deflusso.** L'accadimento di un evento franoso nella zona descritta e l'interruzione della viabilità suggerisce di posizionare un cancello per il controllo degli afflussi e dei deflussi in prossimità dell'incrocio posto a nord del campo sportivo e del cimitero.

**Viabilità alternativa.** Dal comune di Mornico Losana.

**Aree di emergenza e strutture di emergenza utilizzabili.** Non necessarie poiché l'evento ha ripercussioni solo sulla viabilità.



Provincia di Pavia



Data

ANNO 2012

Aggiornamento

0

Base cartografica

AEROFOTOGRAMMETRICO



Divisione Studi e Progetti